



# Městský úřad Chrast

Náměstí č.p. 1, 538 51 Chrast

Odbor výstavby a životního prostředí – stavební úřad

---

Váš dopis ze dne: 21.10.2015

Vaše značka: -

Č.j.: SÚ/00350/2016

Č.spisu: SÚ/06458/2015/Šm

Vyřizuje: Oprávněná úřední osoba : Ing. Jiřina Šmejdová

Tel.: 469 667 424

E-mail: j.smejdova@mestochrast.cz

Počet listů: 3

Počet příloh: situace záměru

V Chrasti dne: 21.01.2016

Vypraveno dne: 21.01.2016

---

## VEŘEJNÁ VYHLÁŠKA OZNÁMENÍ

### ZAHÁJENÍ ÚZEMNÍHO ŘÍZENÍ A POZVÁNÍ K ÚSTNÍMU JEDNÁNÍ

**Obec Trojovice, IČO 00271063, Trojovice 77, 538 33 Trojovice**

(dále jen "žadatel") podala dne 21.10.2015 žádost o vydání územního rozhodnutí o umístění stavby pod názvem:

#### **Trojovice - Splašková kanalizace**

na pozemcích parc. č. 78, 140/1, 140/2, 140/3, 140/5, 140/7, 392, 526/1, 543/1, 544/10, 558, 482/1, 546, 544/1, 544/2, 544/3, 544/5, 544/8, 547/1, 550, 557/3 v katastrálním území a obec Trojovice, parc. č. 94/41, 94/42, 380/1, 390, 391, 412/1 v katastrálním území a obec Zájezdec. Uvedeným dnem bylo zahájeno územní řízení.

Stavba obsahuje:

- Stavba obsahuje umístění uličních stok a kanalizačního výtlaku s čerpací stanicí a částí kanalizačních přípojek na veřejných prostranstvích. Kanalizace je navržena oddílná pro odvádění splaškových vod. Dešťové vody budou likvidovány stávajícím způsobem tj. buď do stávající kanalizace nebo příkopovým odvodněním zaústěným do stávajících náhonů a vodotečí. Kanalizační řady budou provedeny z žebrovaného PP potrubí DN 251 a 300 mm, výtlak z HDPE DN 125 mm. Kanalizace bude napojena pomocí kanalizačního výtlaku na plánovanou intenzifikovanou čistírnu odpadních vod (ČOV) v Zájezdci. Podmiňující investice: intenzifikace čistírny odpadních vod v Zájezdci, který je řešen v rámci projektu kanalizace obce Přestavlky.
- Součástí stavby jsou „vedlejší stoky“ – kanalizační přípojky pro napojení odpadních vod ze staveb, které budou ukončeny 0,5 m před vlastnickou hranicí vlastníků napojovaných staveb.

SO-01 Trojovice - splašková kanalizace:

- Stoka "A" - DN 250 mm v délce 665,5 m a DN 300 v délce 35,4 m, celkem 701,9 m, na p.p.č. 550, 544/3 k.ú. Trojovice
- Stoka "A1" - DN 250 mm v délce 42,2 m, na p.p. č. 550, 544/1 k.ú. Trojovice
- Stoka "A2" - DN 250 mm v délce 67,5 m, na p.p. č. 550, 557/3 k.ú. Trojovice
- Stoka "AI" - DN 250 mm v délce 6,9 m, na p.p. č. 550, 544/2 k.ú. Trojovice
- Stoka "AII" - DN 250 mm v délce 8,1 m, p.p. č. 550, 544/2 k.ú. Trojovice

- Stoka "AIII" - DN 250 mm v délce 8,1 m, na p.p. č. 550, 544/2 k.ú. Trojovice
- Stoka "AIV" - DN 250 mm v délce 7,8 m, p.p. č. 550, 544/2 k.ú. Trojovice
- Stoka "AV" - HDPE DN 50 mm v délce 147,5 m, p.p. č. 550, 544/1, 546 k.ú. Trojovice
- Stoka "B" - DN 250 mm v délce 150,3 m a DN 300 v délce 87,6 m, celkem 237,9 m, na p.p. č. 550, 544/5, 544/3 k.ú. Trojovice
- Stoka "B1" - DN 250 mm v délce 24,9 m, na p.p. 544/3 k.ú. Trojovice
- Stoka "B2" - DN 300 v délce 195,3 m, na p.p. č. 544/3, 140/1, 140/2, 140/3, 140/5, 140/7 k.ú. Trojovice
- Stoka "B2-1" - DN 250 mm v délce 31,9 m, na p.p. č. 140/1, 544/3 k.ú. Trojovice
- Stoka "C" DN - 250 mm v délce 55,9 m, p.p. č. 544/3 k.ú. Trojovice

Revizní šachty jsou navrženy betonové prefabrikované průměru 1000 mm.

- Výtlačk "V1" - profil 125 mm v délce 122 m, na p.p. č. 544/3, 547/1 k.ú. Trojovice, p.p. č. 412, 380/1, 390, 391, 94/41, 94/42 k.ú. Zájezdec. Kanalizace Trojovice bude napojena pomocí výtlačku V1 na čistírnu odpadních vod v Zájezdci. Na výtlačku je navržen vzdušník. Výtlačk kříží vodní tok Ležák protlakem s uložením potrubí v chrániče, chránička bude 1,0 m pode dnem toku.
- ČS1 na p.p. č. 544/3 k.ú. Trojovice. Čerpací stanice z ŽB prefabrikátů profilu 2,8 m a hloubky 5,44 m s mokrou jímkou a čerpadly, je navržena pojízdná s poklopem s únosností 40 t. Čerpací stanice ČS1 bude napojena na stávající distribuční síť nn, požadovaný příkon 15 kW.
- Elektrický přívod (přípojka) k ČS 1 bude provedena svodem z nejbližšího podpěrného dohu ČEZ Distribuce a povede v souběhu se stokou „A“
- Bezpečnostní přeliv BP1, je umístěn u ČS 1 na p.p. č. 544/3, 547/1 k.ú. Trojovice. Vyústní objekt pro zakončení bezpečnostního přelivu na pravé straně vodoteče.
- SO-02 Trojovice - vedlejší stoky: celkem 72 ks vedlejších stok, které zajistí napojení všech nemovitostí v obci. Vedlejší stoky budou napojeny kolno na hlavní stoku a budou ukončeny domovní revizní šachtou na veřejném prostranství. Vedlejší stoky č. D1 až D 63 jsou navrženy v DN 200 mm. Z několika nejnižší položených nemovitostí budou napojeny na tlakovou kanalizaci AV 1" HDPE (domovní čerpací stanice + HDPE potrubí).

Vedlejší stavby: napojené na stoku "A"

- D1 - PVC DN 200; 2,9 m (před p.p. st. 57), p.p. č. 544/3
- D2 - PVC DN 200; 2,2 m (před p.p. st. 56), p.p. č. 544/3
- D3 - PVC DN 200; 3,9 m (před p.p. st. 58), p.p. č. 544/3
- D4 - PVC DN 200; 3,9 m (před p.p. st. 78), p.p. č. 544/3
- D5 - PVC DN 200; 5,4 m (před p.p. st. 64), p.p. č. 544/3
- D6 - PVC DN 200; 2,4 m (před p.p. st. 53), p.p. č. 544/3
- D7 - PVC DN 200; 18,2 m (před p.p. st. 8), p.p. č. 550, 544/2
- D8 - PVC DN 200; 8,4 m (před p.p. st. 54/1), p.p. č. 550, 544/3
- D9 - PVC DN 200; 7,8 m (před p.p. 104/2), p.p. č. 550, 544/3
- D10 - PVC DN 200; 12,5 m (před p.p. st. 50), p.p. č. 550, 544/3
- D11 - PVC DN 200; 3,8 m (před p.p. 544/11), p.p. č. 550, 544/3
- D12 - PVC DN 200; 4,0 m (před p.p. st. 89), p.p. č. 550
- D13 - PVC DN 200; 4,0 m (před p.p. st. 116), p.p. č. 550
- D14 - PVC DN 200; 4,0 m (před p.p. st. 46), p.p. č. 550
- D15 - PVC DN 200; 3,6 m (před p.p. 544/9), p.p. č. 550
- D16 - PVC DN 200; 6,2 m (přes silnici před p.p. st. 21), p.p. č. 550
- D17 - PVC DN 200; 2 (před pozemek p.č.st. 44), p.p. č. 550
- D18 - PVC DN 200; 6,7 m (přes silnici před p.p. st. 23), p.p. č. 550
- D19 - PVC DN 200; 7,2 m (přes silnici před p.p. st. 24), p.p. č. 550
- D20 - PVC DN 200; 4,8 m (před p.p. st. 38/1), p.p. č. 550, 544/1
- D21 - PVC DN 200; 5,0 m (přes silnici k p.p. st. 25), p.p. č. 550

- D22 - PVC DN 200; 8,6 m (k p.p. st. 35), p.p. č. 550, 558
- D23 - PVC DN 200; 7,9 m (k p.p. st. 34/1), p.p. č. 550, 558
- D24 - PVC DN 200; 4,1 m (k p.p. st. 33), p.p. č. 550, 558
- D25 - PVC DN 200; 1,9 m (k p.p. st. 32), p.p. č. 550
- D26 - PVC DN 200; 3,4 m (přes silnici p.p. č. 59), p.p. č. 550
- D27 - PVC DN 200; 2,6 m (k p.p. st. 88), p.p. č. 550
- D28 - PVC DN 200; 11,1 m (přes silnici k p.p. st. 105), p.p. č. 550, 543/1
- D29 - PVC DN 200; 11,1 m (přes silnici k p.p. st. 95/1), p.p. 550, 526/1, 392
- D30 - PVC DN 200; 3,1 m (k p.p. st. 94), p.p. č. 550
- D31 - PVC DN 200; 3,1 m (k p.p. 479/3), p.p. č. 550
- Vedlejší stoky: napojené na stoku "AI"
- D32 DN 200; 15,5 m (k p.p. st. 10), p.p. č. 544/2
- D33 DN 200; 12,2 m (k p.p. st. 11/1), p.p. č. 544/2
- D34 DN 200; 23,6 m (k p.p. st. 12), p.p. č. 544/2
- Vedlejší stoky napojené na stoku "AII"
- D35 DN 200; 25,9 m (k p.p. 562 a st. 119), p.p. č. 544/2
- D36 DN 200; 24,0 m (k p.p. 562 a st. 119), p.p. č. 544/2
- D37 DN 200; 13,3 m (k rozhraní p.p. st. 14/1 a st. 14/2, p.č. 544/15 a 544/16), p.p. č. 544/2

## Vedlejší stoky napojené na stoku "AIII"

- D38 DN 200; 19,0 m (k p.p. st. 15), p.p. č. 544/2
- D39 DN 200; 20,4 m (k p.p. st. 18), p.p. č. 544/2
- D40 DN 200; 19,4 m (k p.p. st. 20), p.p. č. 544/2

## Vedlejší stoky napojené na stoku "A1"

- D41 DN 200; 4,8 m (k p.p. 544/13), p.p. č. 544/1

## Vedlejší stoky napojené na stoku "A2"

- D42 DN 200; 21,8 m (k p.p. st. 85), p.p. č. 557/3
- D43 DN 200; 5,4 m (k p.p. st. 92), p.p. č. 557/3

## Vedlejší stoky napojené na stoku "B2"

- D44 DN 200; 1,9 m (k p.p. st. 62), p.p. 544/3
- D45 DN 200; 6,8 m (k p.p. st. 59), p.p. 544/3
- D46 DN 200; 26,0 m (k p.p. st. 60), p.p. č. 544/3
- D47 DN 200; 1,9 m (k p.p. st. 68), p.p. č. 544/3
- D48 DN 200; 3,5 m (k p.p. st. 67), p.p. č. 544/3
- D49 DN 200; 1,4 m (k p.p. 120), p.p. č. 544/3
- D50 DN 200; 2,1 m (k p.p. st. 4), p.p. č. 550
- D51 DN 200; 21,3 m (přes silnici k p.p. st. 91), p.p. č. 550

## Vedlejší stoky napojené na stoku "B1"

- D 52 - DN 200; 6,8 m (k p.p. st. 66), p.p. č. 544/3
- D 53 - DN 200; 9,8 m (přes silnici k p.p. st. 6), p.p. č. 544/3, 550
- D 54 - DN 200; 14,3 m (přes silnici k p.p. st. 7/1), p.p. č. 544/3, 550, 544/2
- D 55 - DN 200; 11,8 m (k p.p. 561), p.p. č. 544/3

## Vedlejší stoky napojené na stoku "B2"

- D 56 - DN 200; 2,3 m (k p.p. st. 70), p.p. č. 544/3
- D 57 - DN 200; 2,0 m (k p.p. st. 71), p.p. č. 544/3
- D 58 - DN 200; 9,4 m (k p.p. st. 79), p.p. č. 544/3
- D 59 - DN 200; 2,4 m (k p.p. st. 72), p.p. č. 544/3
- D 60 - DN 200; 26,1 m (k p.p. st. 2), p.p. č. 544/3

- D 61 - DN 200; 5,0 m (k p.p. st. 117), p.p. č. 140/2
- D 62 - DN 200; 12,0 m (k p.p. st. 76), p.p. č. 140/3, 544/10
- D 63 - DN 200; 3,1 m (k p.p. st. 81/2), p.p. č. 140/7
- D 64 - DN 200; 3,6 m (k p.p. 1/1), p.p. č. p.p. č. 140/7
- D 65 - DN 200; 0,6 m (k p.p. st. 93), p.p. č. 140/7

Vedlejší stoky napojené na stoku "B2-1"

- D 66 - DN 200; 5,6 m (k p.p. st. 110), p.p. č. 544/3
- D 67 - DN 200; 7,0 m (k p.p. st. 74), p.p. č. 544/3

Vedlejší stoky napojené na stoku "C"

- D 68 - DN 200; 2,1 m (k p.p. 544/12), p.p. č. 544/3

Vedlejší stoky napojené na stoku "AV"

- D 69 - HDPE1"; 2,8 m (k p.p. st. 42/1), p.p. č. 544/1
- D 71 - HDPE1"; 1,5 m (k p.p. st. 40/1), p.p. č. 544/1
- D 73 - HDPE1"; 7,2 m (k p.p. st. 39), p.p. č. 544/8, 482/1, 78

Odbor výstavby a životního prostředí při Městském úřadu Chrast, jako stavební úřad věcně a místně příslušný podle § 13 odst. 1 písm. d) zákona č. 183/2006 Sb., o územním plánování a stavebním řádu, ve znění pozdějších předpisů (dále jen "stavební zákon"), oznamuje podle § 87 odst. 1 stavebního zákona zahájení územního řízení a současně určuje lhůtu k uplatnění námitek a připomínek

**do 15 dnů ode dne oznámení (15. den vyvěšení je den oznámení).**

Účastníci řízení mohou nahlížet do podkladů rozhodnutí (Odbor výstavby a životního prostředí při Městském úřadu Chrast, úřední dny: pondělí a středa od 8:00-11:00 a 11:30-16:30 hodin; v ostatní dny po telefonické dohodě).

### **Poučení:**

Účastníci jsou oprávněni navrhopvat důkazy a činit jiné návrhy po celou dobu řízení až do vydání rozhodnutí (§ 36 zákona č. 500/2004 Sb.). Účastníci mají právo vyjádřit v řízení své stanovisko. Účastníci se mohou před vydáním rozhodnutí vyjádřit k podkladům rozhodnutí, popřípadě navrhnout jejich doplnění.

Závazná stanoviska dotčených orgánů a námítka účastníků řízení musí být uplatněny nejpozději do stanovené lhůty k uplatnění námitek a připomínek, jinak se k nim nepřihlíží. K závazným stanoviskům a námitkám k věci, o kterých bylo rozhodnuto při vydání územního nebo regulačního plánu, se nepřihlíží. K námitkám, které překračují rozsah a nesplňují požadavky § 89 odst. 4 stavebního zákona, se nepřihlíží. Účastník řízení ve svých námitkách uvede skutečnosti, které zakládají jeho postavení jako účastníka řízení, a důvody podání námitek.

Obec může uplatnit námítka k ochraně zájmů obce a zájmů občanů obce. Vlastník pozemku nebo stavby, na kterých má být požadovaný záměr uskutečněn, není-li sám žadatelem, nebo ten, kdo má jiné věcné právo k tomuto pozemku nebo stavbě, nebo osoba, jejíž vlastnické nebo jiné věcné právo k sousedním stavbám anebo sousedním pozemkům nebo stavbám na nich může být územním rozhodnutím přímo dotčeno, může uplatňovat námítka proti projednávanému záměru v rozsahu, jakým je její právo přímo dotčeno. Osoba, která je účastníkem řízení podle zvláštního právního předpisu, může uplatňovat námítka pouze v rozsahu, v jakém je projednávaným záměrem dotčen veřejný zájem, jehož ochranou se podle zvláštního právního předpisu zabývá.

Nechá-li se některý z účastníků zastupovat, předloží jeho zástupce písemnou plnou moc.

Účastník nebo jeho zástupce je povinen předložit na výzvu oprávněné úřední osoby průkaz totožnosti. Průkazem totožnosti se rozumí doklad, který je veřejnou listinou, v němž je uvedeno jméno a příjmení, datum narození a místo trvalého pobytu, popřípadě bydliště mimo území České republiky a z něhož je patrná i podoba, popřípadě jiný údaj umožňující správnímu orgánu identifikovat osobu, která doklad předkládá, jako jeho oprávněného držitele.

Každý, kdo činí úkony jménem právnické osoby, musí prokázat své oprávnění. V téže věci může za právnickou osobu současně činit úkony jen jedna osoba.

Ing. Jiřina Šmejdová  
vedoucí odboru výstavby a životního prostředí

**Toto oznámení musí být vyvěšeno po dobu 15 dnů.**

Vyvěšeno dne: .....

Sejmuto dne: .....

Razítko, podpis orgánu, který potvrzuje vyvěšení a sejmutí oznámení.

**Žádáme obce Trojovice, Zájezdec a Chrast o zaslání veřejné vyhlášky s potvrzením o vyvěšení a sejmutí zpět stavebnímu úřadu.**

#### **Příloha**

Situace záměru

#### **Obdrží**

účastníci (dodejky):

žadatel

Obec Trojovice, IDDS: gena3dm

sídlo: Trojovice č.p. 77, 538 33 Trojovice

obec která je účastníkem dle § 85 odst. 2 písm. b) stavebního zákona:

Obec Zájezdec, IDDS: f2fa5qq

sídlo: Zájezdec č.p. 38, 538 51 Chrast u Chrudimě

účastníci řízení, kterým je oznámení zahájení řízení oznámeno veřejnou vyhláškou dle § 144 odst. 6 zákona č. 500/2004 Sb.:

účastníci dle § 85 odst. 2 písm. a) stavebního zákona:

Obec Trojovice, IDDS: gena3dm

sídlo: Trojovice č.p. 77, 538 33 Trojovice

Obec Zájezdec, IDDS: f2fa5qq

sídlo: Zájezdec č.p. 38, 538 51 Chrast u Chrudimě

Pardubický kraj, IDDS: z28bwu9

sídlo: Komenského náměstí č.p. 125, Pardubice-Staré Město, 530 02 Pardubice 2

Povodí Labe, státní podnik, závod Pardubice, IDDS: dbyt8g2

sídlo: Víta Nejedlého č.p. 951/8, Slezské Předměstí, 500 03 Hradec Králové 3

Správa a údržba silnic Pardubického kraje, odd. majetkové správy Chrudim, IDDS: ffhk8fq

sídlo: Doubravice č.p. 98, 533 53 Pardubice

Karel Voříšek, Kostěnice č.p. 140, 530 02 Pardubice 2

Petr Voříšek, Veská č.p. 68, 533 04 Sezemice

účastníci dle § 85 odst. 2 písm. b) stavebního zákona

Česká telekomunikační infrastruktura a.s., IDDS: qa7425t

sídlo: Olšanská č.p. 2681/6, 130 00 Praha 3-Žižkov

ČEZ Distribuce, a. s., IDDS: v95uqfy

sídlo: Teplická č.p. 874/8, Děčín IV-Podmokly, 405 02 Děčín 2

RWE GasNet, s.r.o., IDDS: rdxzhzt

sídlo: Klášská č.p. 940/96, Kláše, 401 17 Ústí nad Labem 1, za kterou jedná: RWE Distribuční služby, s.r.o., IDDS: jnnyjs6

sídlo: Plynárenská č.p. 499/1, Zábrdovice, 602 00 Brno 2

Vodovody a kanalizace Chrudim, a.s., IDDS: rf5gxz6

sídlo: Novoměstská č.p. 626, Chrudim II, 537 01 Chrudim 1, za kterou jedná: Vodárenská společnost Chrudim, a.s., IDDS: 3b9gxrh

sídlo: Novoměstská č.p. 626, Chrudim II, 537 01 Chrudim 1

osoby s vlastnickými nebo jinými věcnými právy k sousedním pozemkům:

st. p. 2, 4, 6, 7/1, 8, 10, 11/1, 12, 14/1, 14/2, 15, 18, 20, 21, 23, 24, 25, 32, 33, 34/1, 35, 36, 38/1, 39, 40/1, 40/2, 41, 42/1, 44, 46, 50, 53, 54/1, 56, 57, 58, 59, 60, 62, 64, 66, 67, 68, 70, 71, 72, 74, 76, 78, 79, 81/2, 85, 88, 89, 91, 92, 93, 94, 95/1, 105, 110, 116, 117, 119, 120, parc. č. 1/1, 59/1, 104/2, 120, 479/3, 544/9, 544/11, 544/12, 544/13, 544/15, 544/16, 561, 562 v katastrálním území a obec Trojovice

osoby s vlastnickými nebo jinými věcnými právy k sousedním stavbám:

Trojovice č.p. 26, č.p. 24, č.p. 23, č.p. 22, č.p. 21, č.p. 20, č.p. 19, č.p. 18, č.p. 16, č.p. 82, č.p. 15, č.p. 14, č.p. 13, č.p. 12, č.p. 11, č.p. 10, č.p. 66, č.p. 5, č.p. 4, č.p. 3, č.p. 74, č.p. 1, č.p. 65, č.p. 63, č.p. 62, č.p. 64, č.p. 61, č.p. 60, č.p. 58, č.p. 55, č.p. 43, č.p. 53, č.p. 44, č.p. 69, č.p. 41, č.p. 40, č.p. 39, č.p. 46, č.p. 51, č.p. 48, č.p. 47, č.p. 37, č.p. 35, č.p. 34, č.p. 33, č.p. 31, č.p. 29, č.p. 45, č.p. 71, č.p. 8, č.p. 2, č.p. 76, č.p. 77, č.p. 84, č.p. 28, č.p. 78, č.p. 79, č.p. 81, č.p. 32, č.p. 57 a č.p. 80 v katastrálním území a obec Trojovice

dotčené orgány:

Hasičský záchranný sbor Pardubického kraje, Územní odbor Chrudim, IDDS: 48taa69

sídlo: Teplého č.p. 1526, Zelené Předměstí, 530 02 Pardubice 2

Krajská hygienická stanice Pardubického kraje se sídlem v Pardubicích, Územní pracoviště Chrudim, IDDS: 23wai86

sídlo: Mezi Mosty č.p. 1793, Bílé Předměstí, 530 03 Pardubice 3

Krajské ředitelství policie Pardubického kraje, územní odbor Chrudim - Dopravní inspektorát, IDDS: ndihp32

sídlo: Na Spravedlnosti č.p. 2516, 530 02 Pardubice 2

Městský úřad Chrudim, Odbor dopravy, IDDS: 3y8b2pi

sídlo: Resselovo náměstí č.p. 77, Chrudim I, 537 01 Chrudim 1

Městský úřad Chrudim, odbor školství, kultury, sportu a památkové péče, odd. kultury, sportu a památkové péče, IDDS: 3y8b2pi

sídlo: Resselovo náměstí č.p. 77, Chrudim I, 537 01 Chrudim 1

Městský úřad Chrudim, odbor územního plánování a regionálního rozvoje, IDDS: 3y8b2pi

sídlo: Resselovo náměstí č.p. 77, Chrudim I, 537 01 Chrudim 1

Městský úřad Chrudim, odbor životního prostředí, odd. VH, EP, PP, IDDS: 3y8b2pi

sídlo: Resselovo náměstí č.p. 77, Chrudim I, 537 01 Chrudim 1

Městský úřad Chrudim, odbor životního prostředí, odd. vodního hospodářství, IDDS: 3y8b2pi

sídlo: Pardubická č.p. 67, 537 16 Chrudim 1

Ministerstvo obrany ČR - Sekce ekonomická a majetková, Odbor ochrany územních zájmů a řízení programů nemovité infrastruktury, IDDS: hjyaavk

sídlo: Tychonova č.p. 221/1, 160 00 Praha 6-Hradčany

Krajský úřad Pardubického kraje, odbor životního prostředí a zemědělství, IDDS: z28bwu9

sídlo: Komenského náměstí č.p. 125, Pardubice-Staré Město, 530 02 Pardubice 2

k vyvěšení oznámení:

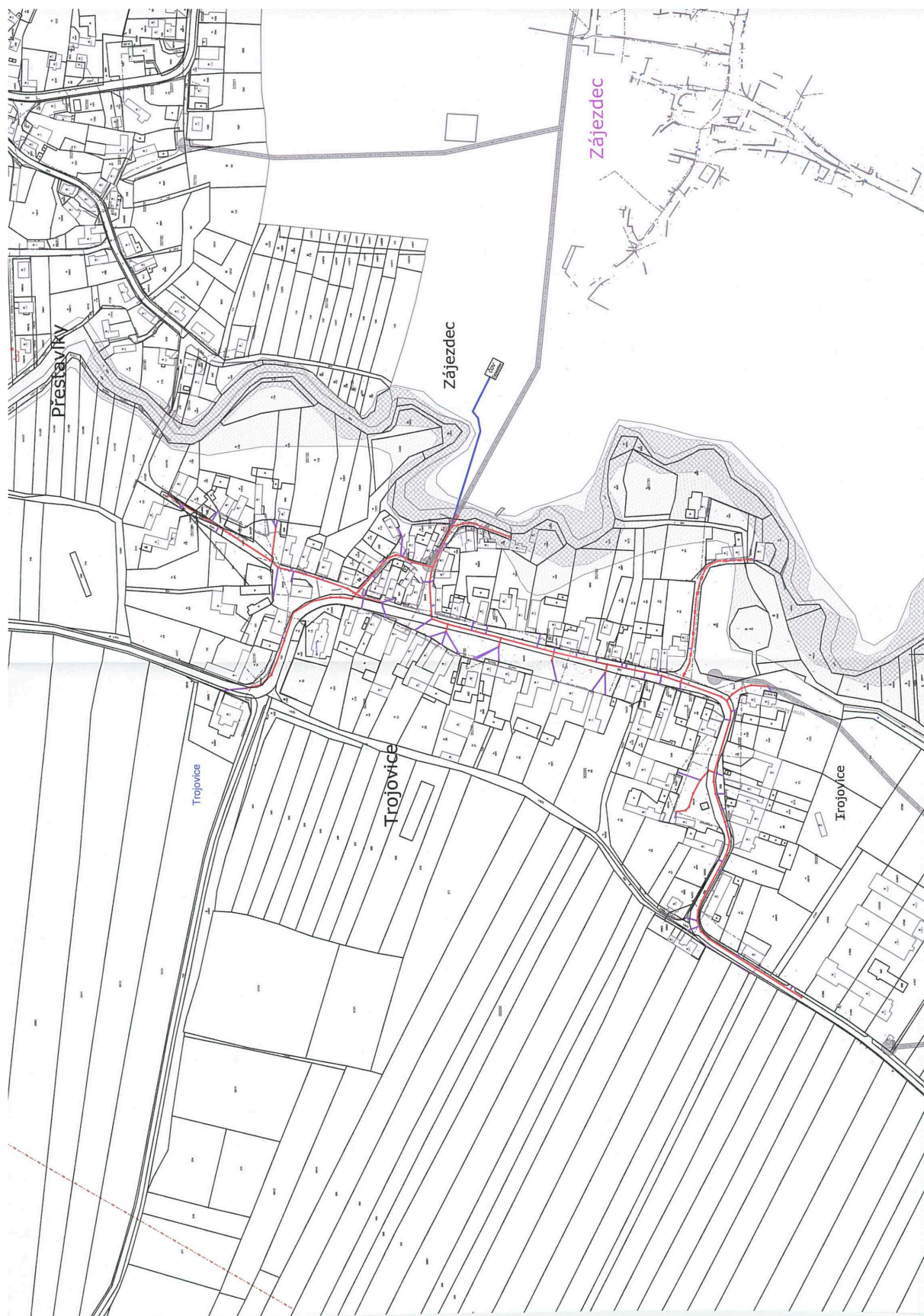
Obec Trojovice, IDDS: gna3dm

sídlo: Trojovice č.p. 77, 538 33 Trojovice

Obec Zájezdec, IDDS: f2fa5qq

sídlo: Zájezdec č.p. 38, 538 51 Chrast u Chrudimě


Město Chrast, Náměstí č.p. 1, 538 51 Chrast u Chrudimě



# Trojovice

## Splašková kanalizace

### Přehledná situace






#### Legenda:

##### Kanalizace


-  SO 01 - Trasa gravitační kanalizace
-  SO 01 - Trasa tlakové kanalizace
-  SO 01 - Trasa kanalizačního výtlaku
-  SO 02 - Trasa vedlejší stoky

##### Ploty

-  Ochranné pásmo TS
-  Ochranné pásmo vedení VN
-  Záplavové území Q<sub>100</sub>



2

Zodp. projektant:	Vypracoval:	Kreslil:	Kontroloval:	 <b>VS Chrudim</b>	
Ing. M. Soudek, Ph.D.	D. Šavelka, DiS.	D. Šavelka, DiS.			
Místo:	Trojovice	Kraj:	Pardubický	Formát A4:	3xA4
Investor:	Obec Trojovice			Datum:	05/2013
Akce:	<b>Trojovice</b> <b>Splašková kanalizace</b>			Stupeň:	DUR
				Číslo zakázky:	
				Číslo archivní:	
				Měřítko:	1:2880
Název:	<b>PŘEHLEDNÁ SITUACE</b>			Kótování v :	mm
				Číslo výkresu:	<b>C.</b>